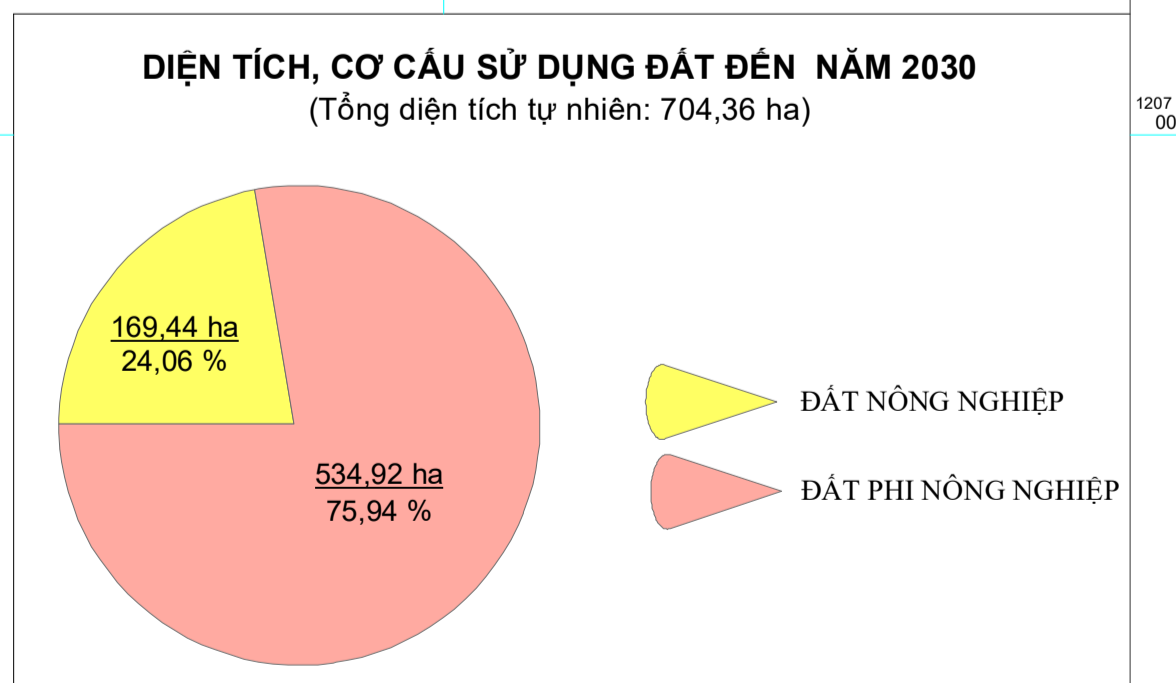
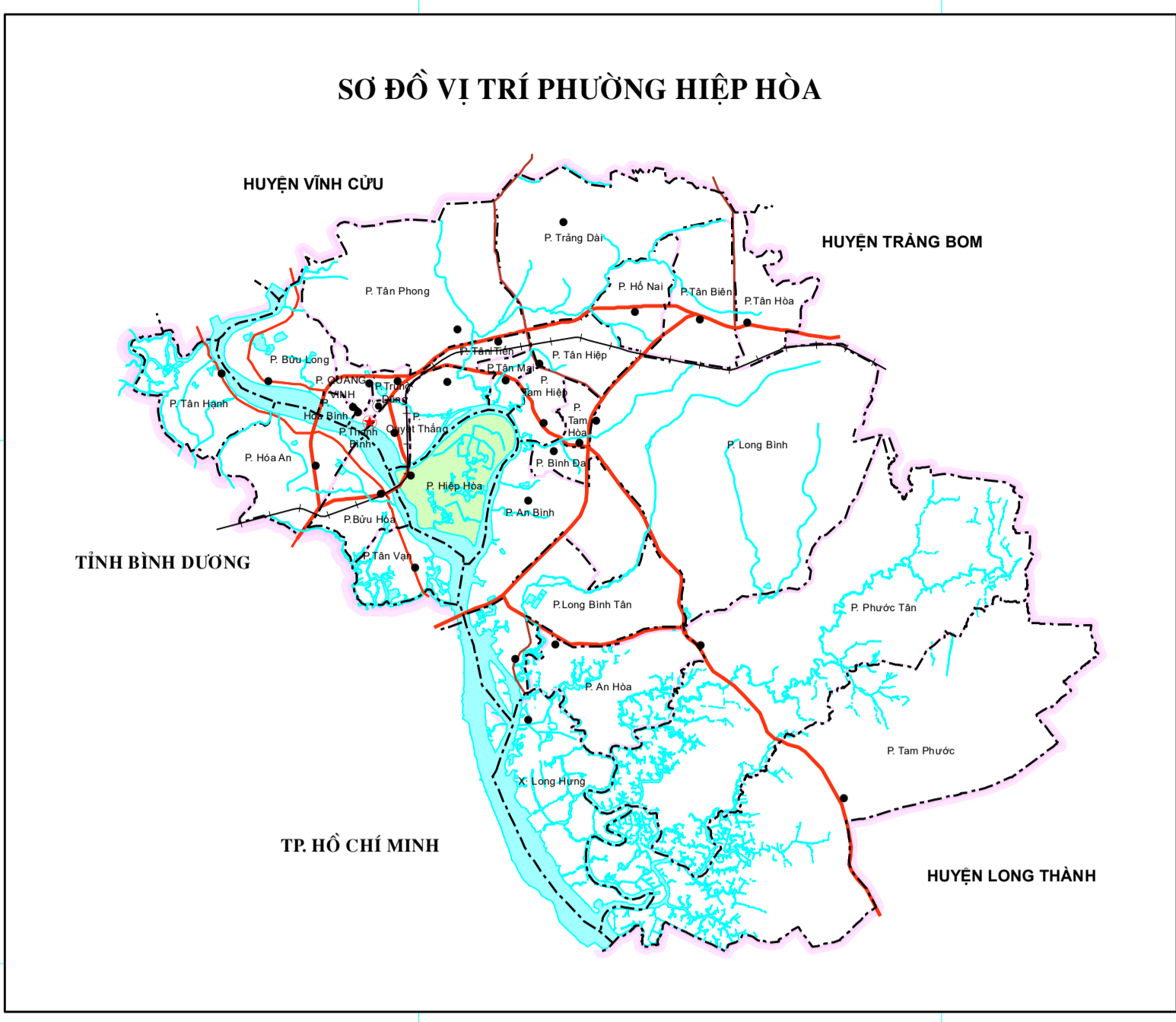
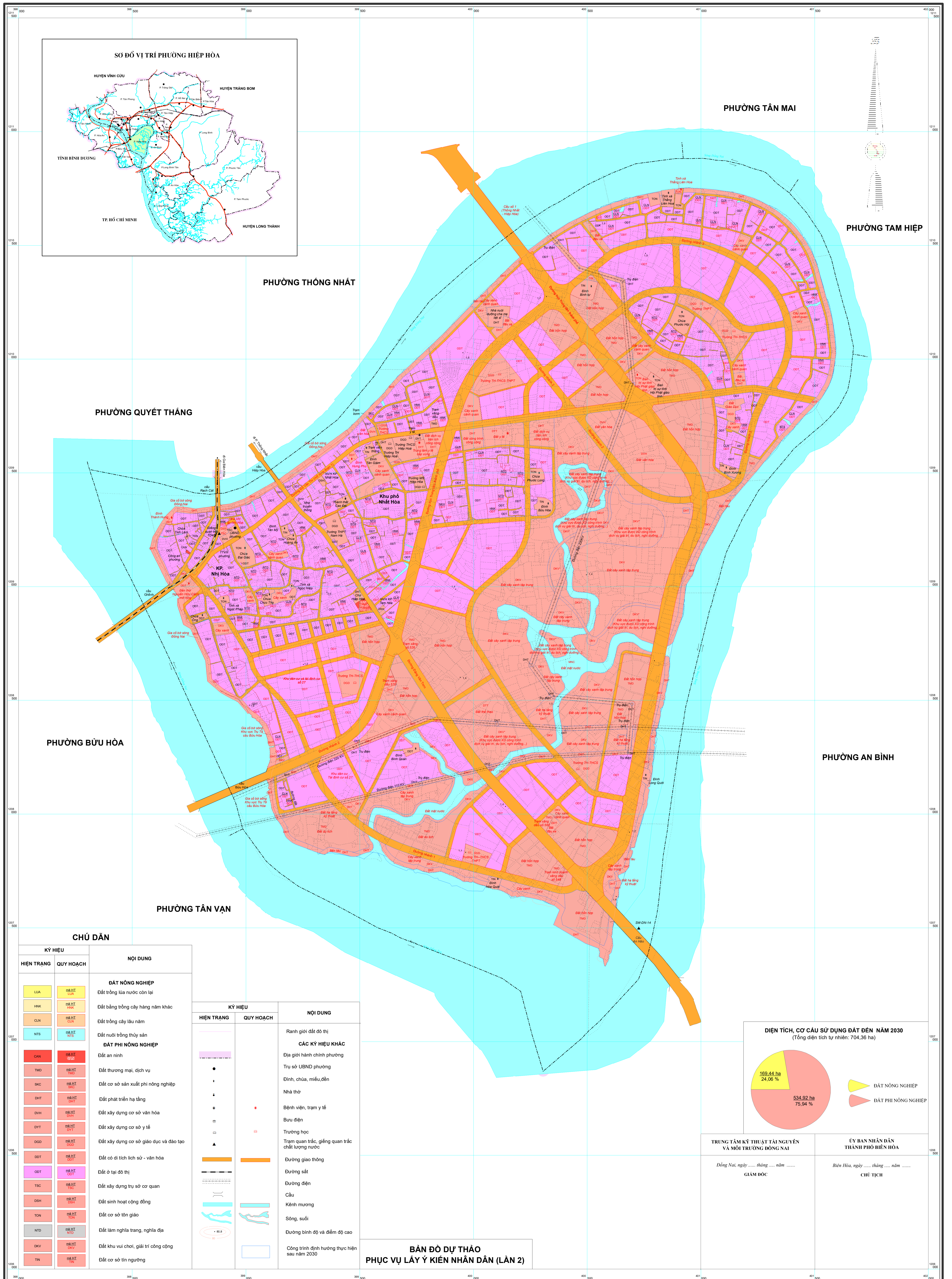


BẢN ĐỒ QUY HOẠCH SỬ DỤNG ĐẤT ĐẾN NĂM 2030 THÀNH PHỐ BIÊN HÒA (BIÊN TẬP ĐỐI VỚI ĐỊA BÀN PHƯỜNG HIỆP HÒA)



KÝ HIỆU		NỘI DUNG
HIỆN TRẠNG	QUY HOẠCH	
LUA	ĐẤT NÔNG NGHIỆP	ĐẤT NÔNG NGHIỆP
HNK	ĐẤT NÔNG NGHIỆP	Đất trồng lúa nước còn lại
CLN	ĐẤT NÔNG NGHIỆP	Đất trồng cây hàng năm khác
NTS	ĐẤT NÔNG NGHIỆP	Đất trồng cây lâu năm
NTS	ĐẤT NÔNG NGHIỆP	Đất nuôi trồng thủy sản
ĐAN	ĐẤT PHI NÔNG NGHIỆP	Đất phi nông nghiệp
TMD	ĐẤT PHI NÔNG NGHIỆP	Đất an ninh
BKC	ĐẤT PHI NÔNG NGHIỆP	Đất thương mại, dịch vụ
DVT	ĐẤT PHI NÔNG NGHIỆP	Đất cơ sở sản xuất phi nông nghiệp
DVT	ĐẤT PHI NÔNG NGHIỆP	Đất phát triển hạ tầng
DVT	ĐẤT PHI NÔNG NGHIỆP	Đất xây dựng cơ sở văn hóa
DVT	ĐẤT PHI NÔNG NGHIỆP	Đất xây dựng cơ sở y tế
DGD	ĐẤT PHI NÔNG NGHIỆP	Đất xây dựng cơ sở giáo dục và đào tạo
DDT	ĐẤT PHI NÔNG NGHIỆP	Đất có di tích lịch sử - văn hóa
OOT	ĐẤT PHI NÔNG NGHIỆP	Đất ở tại đô thị
TSC	ĐẤT PHI NÔNG NGHIỆP	Đất xây dựng trụ sở cơ quan
DSH	ĐẤT PHI NÔNG NGHIỆP	Đất sinh hoạt cộng đồng
TKN	ĐẤT PHI NÔNG NGHIỆP	Đất cơ sở tôn giáo
NTD	ĐẤT PHI NÔNG NGHIỆP	Đất làm nghĩa trang, nghĩa địa
DKV	ĐẤT PHI NÔNG NGHIỆP	Đất khu vui chơi, giải trí công cộng
TK	ĐẤT PHI NÔNG NGHIỆP	Đất cơ sở tín ngưỡng

KÝ HIỆU		NỘI DUNG
HIỆN TRẠNG	QUY HOẠCH	
(Dashed line)	(Dashed line)	Ranh giới đất đô thị
(Dotted line)	(Dotted line)	Địa giới hành chính phường
(Star symbol)	(Star symbol)	Trụ sở UBND phường
(Dot symbol)	(Dot symbol)	Đình, chùa, miếu, đền
(Cross symbol)	(Cross symbol)	Nhà thờ
(Circle with cross symbol)	(Circle with cross symbol)	Bệnh viện, trạm y tế
(Square symbol)	(Square symbol)	Bưu điện
(Triangle symbol)	(Triangle symbol)	Trường học
(Square with cross symbol)	(Square with cross symbol)	Trạm quan trắc, giếng quan trắc chất lượng nước
(Thick line)	(Thick line)	Đường giao thông
(Thin line)	(Thin line)	Đường sắt
(Dashed line)	(Dashed line)	Đường điện
(Wavy line)	(Wavy line)	Cầu
(Wavy line)	(Wavy line)	Kênh mương
(Wavy line)	(Wavy line)	Sông, suối
(Dashed line)	(Dashed line)	Đường bình đồ và điểm độ cao
(Circle with cross symbol)	(Circle with cross symbol)	Công trình định hướng thực hiện sau năm 2030

**BẢN ĐỒ DỰ THẢO
PHỤC VỤ LẤY Ý KIẾN NHÂN DÂN (LẦN 2)**

TRUNG TÂM KỸ THUẬT TÀI NGUYÊN VÀ MÔI TRƯỜNG ĐỒNG NAI
Đông Nai, ngày tháng năm

ỦY BAN NHÂN DÂN THÀNH PHỐ BIÊN HÒA
Biên Hòa, ngày tháng năm

Bản đồ này được thành lập bằng công nghệ bản đồ số, hệ VN-2000, kinh tuyến trục 107°45' mỗi chiều 3"
NGUỒN TÀI LIỆU
 - Bản đồ địa chính phường Hiệp Hòa tỷ lệ 1:500; 1:1000 và 1:2000 được thành lập năm 1999; được cập nhật, chỉnh lý biến động đến ngày 15/8/2020;
 - Bản đồ địa hình tỷ lệ 1:10.000 hệ VN-2000 do Bộ Tài nguyên và Môi trường cung cấp;
 - Bản đồ địa giới hành chính thực hiện theo dự án S13;
 - Bản đồ hiện trạng sử dụng đất năm 2019 phường Hiệp Hòa;
 - Bản đồ điều chỉnh QHSDD đến năm 2020 thành phố Biên Hòa thành lập năm 2017;
 - Bản đồ Quy hoạch phân khu tỷ lệ 1:5.000 Phân khu đô thị A4 theo quy hoạch chung thành phố Biên Hòa đã được thông qua Hội đồng thẩm định đang trình UBND tỉnh.

TỶ LỆ 1 : 5 000

ĐƠN VỊ XÂY DỰNG
Trung tâm Kỹ thuật Tài nguyên và Môi trường Đồng Nai